Koordinační výkres km 268,000 - 269,500

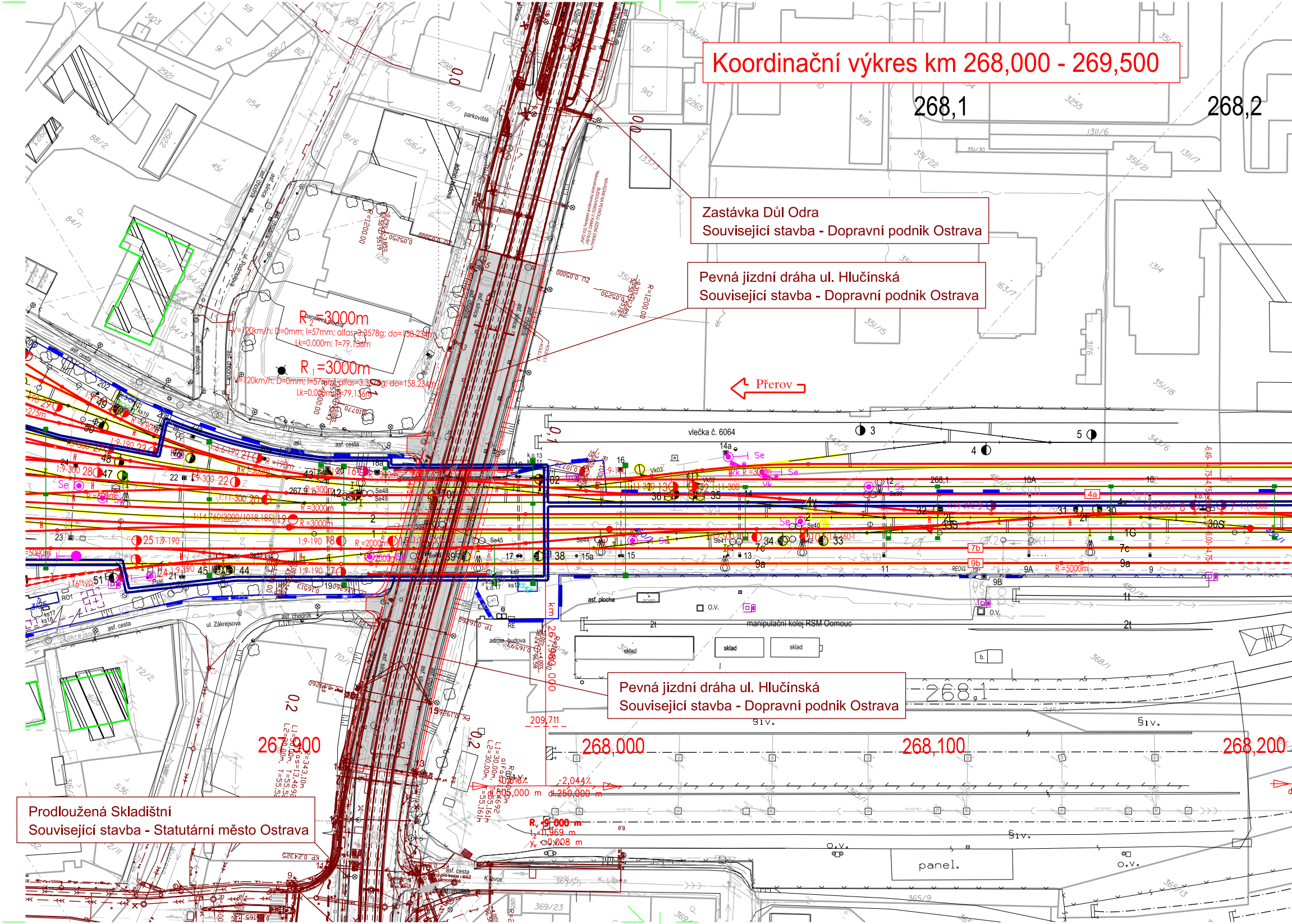
Zastávka Důl Odra
Související stavba - Dopravní podnik Ostrava
Pevná jízdní dráha ul. Hlučínská
Související stavba - Dopravní podnik Ostrava
Pevná jízdní dráha ul. Hlučínská
Související stavba - Dopravní podnik Ostrava
Prodloužená Skladištní
Související stavba - Statutární město Ostrava
268,1
268,2
Přerov
vlečka č. 6064
manipulační kolej RSM Olomouc
asf. plocha
sklad
sklad
sklad
admin. budova
panel.
ul. Zákrejsova
ul. Podmolova
asf. cesta
asf. chodník
asf. silnice
parkoviště
R=3000m
R1=3000m
267,900
268,000
268,100
268,200
209,711
R=5000m
R=2000m
R=1200,00

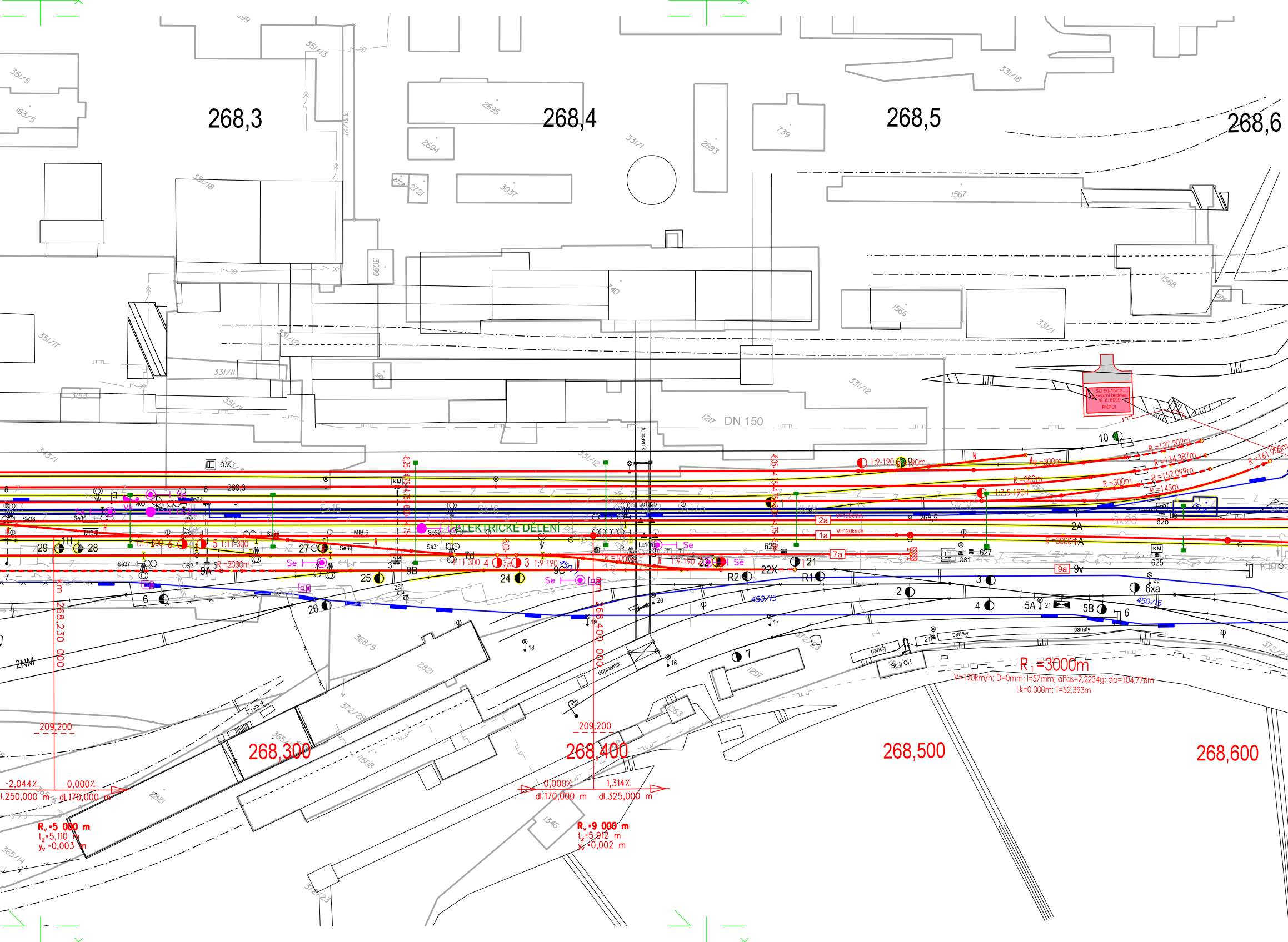
268,3
268,4
268,5
268,6
351/5
163/5
351/13
351/18
351/17
331/12
331/11
351/7
331/21
2695
2694
2721
3037
3099
331/1
2693
739
1567
1566
1568
331/18
740
DN 150
dopravník
O.V.
268,3
268,5
R =137,202m
R =134,387m
R =152,099m
R =145m
R =161,903m
R =300m
R =3000m
1:9-190
1:7,5-190
1:11-300
V=120km/h
ELEKTRICKÉ DĚLENÍ
SO 50-15-13
provozní budova
vl. č. 6009
PKPCI
10
9
8
7
6
5
4
3
2
1
1A
2A
9A
9B
9C
9v
5A
5B
6xa
7a
7d
1a
2a
9a
11
21
22
22X
24
25
26
27
28
29
626
627
625
628
R1
R2
Se
Se31
Se32
Se33
Se35
Se36
Se37
Se38
OS1
OS2
MIB-6
Lc101
Lc102
KM
ZS1
450/15
450/16
2NM
268,230 000
268,400 000
209,200
368/5
2821
372/28
1508
1297
1263
1346
365/6
365/14
372/23
bet.
panely
St. II OH
17
18
20
16
R₁ =3000m
V=120km/h; D=0mm; I=57mm; alfas=2,2234g; do=104,776m
Lk=0,000m; T=52,393m
268,300
268,400
268,500
268,600
-2,044%
0,000%
l.250,000 m
dl.170,000 m
R_v =5 000 m
t_z=5,110 m
y_v =0,003 m
0,000%
1,314%
dl.170,000 m
dl.325,000 m
R_v =9 000 m
t_z=5,912 m
y_v =0,002 m

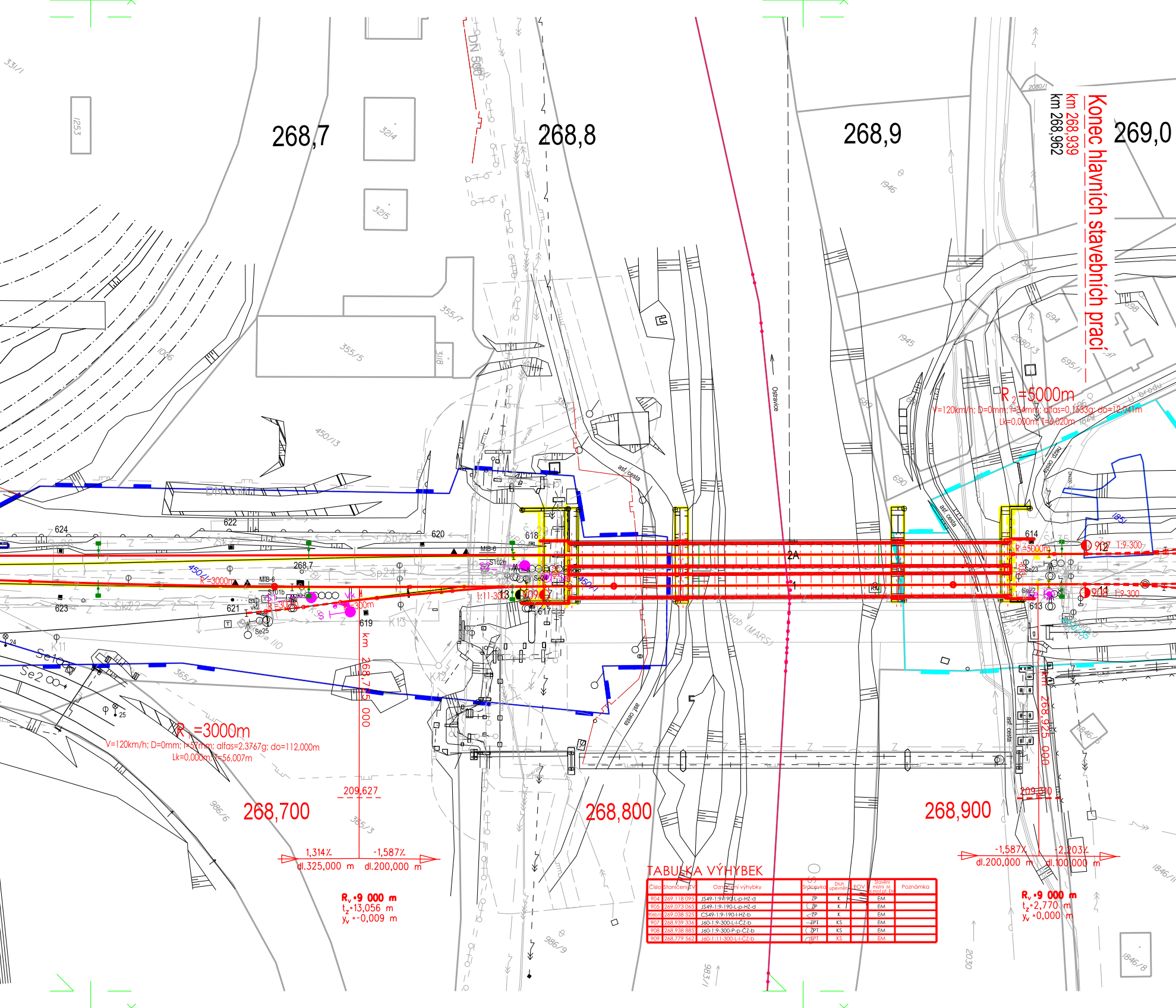
268,7
268,8
268,9
269,0
Konec hlavních stavebních prací
km 268,939
km 268,962
R 2 =5000m
V=120km/h; D=0mm; I=34mm; alfas=0,1533g; do=12,041m
Lk=0,000m; T=6,020m
R 1 =3000m
V=120km/h; D=0mm; I=57mm; alfas=2,3767g; do=112,000m
Lk=0,000m; T=56,007m
268,700
268,800
268,900
km 268,745 000
km 268,925 000
209,627
209,310
1,314‰
-1,587‰
dl.325,000 m
dl.200,000 m
-1,587‰
-2,203‰
dl.200,000 m
dl.100,000 m
Rv =9 000 m
tz =13,056 m
yv =-0,009 m
Rv =9 000 m
tz =2,770 m
yv =0,000 m
Ostravice
DN 500
asf. cesta
asf. cesta
asf. cesta
asf. cesta
žlab (MARS)
U brodu
nezp. cesta
2A
1
624
622
620
618
623
621
619
617
614
613
909
912
1:9-300
908
1:9-300
1:11-300
R=3000m
R=5000m
450/1
MIB-6
Se1
Se2
Se22
Se23
Se25
K11
K12
K13
Sk22
Sp24
Sp28
331/1
1253
3214
3215
355/7
355/5
3118
1006
450/13
365/7
365/3
986/6
986/9
983/1
1946
1945
2080/1
2080/3
694
695/1
690
689
1846/5
1846/8
1846/1
2030
1851

TABULKA VÝHYBEK

Číslo	Staničení ZV	Označení výhybky	Srdcovka	Druh upevnění	EOV	Stavění místní_M el.mot.př._EM	Poznámka
904	269,118 095	JS49-1:9-190-L-p-HZ-d	ZP	K		EM	
905	269,073 065	JS49-1:9-190-L-p-HZ-d	ZP	K		EM	
906b/d	269,038 525	CS49-1:9-190-I-HZ-b	ZP	K		EM	
907	268,939 336	J60-1:9-300-L-I-ČZ-b	ZPT	KS		EM	
908	268,938 885	J60-1:9-300-P-p-ČZ-b	ZPT	KS		EM	
909	268,779 562	J60-1:11-300-L-I-ČZ-b	ZPT	KS		EM	

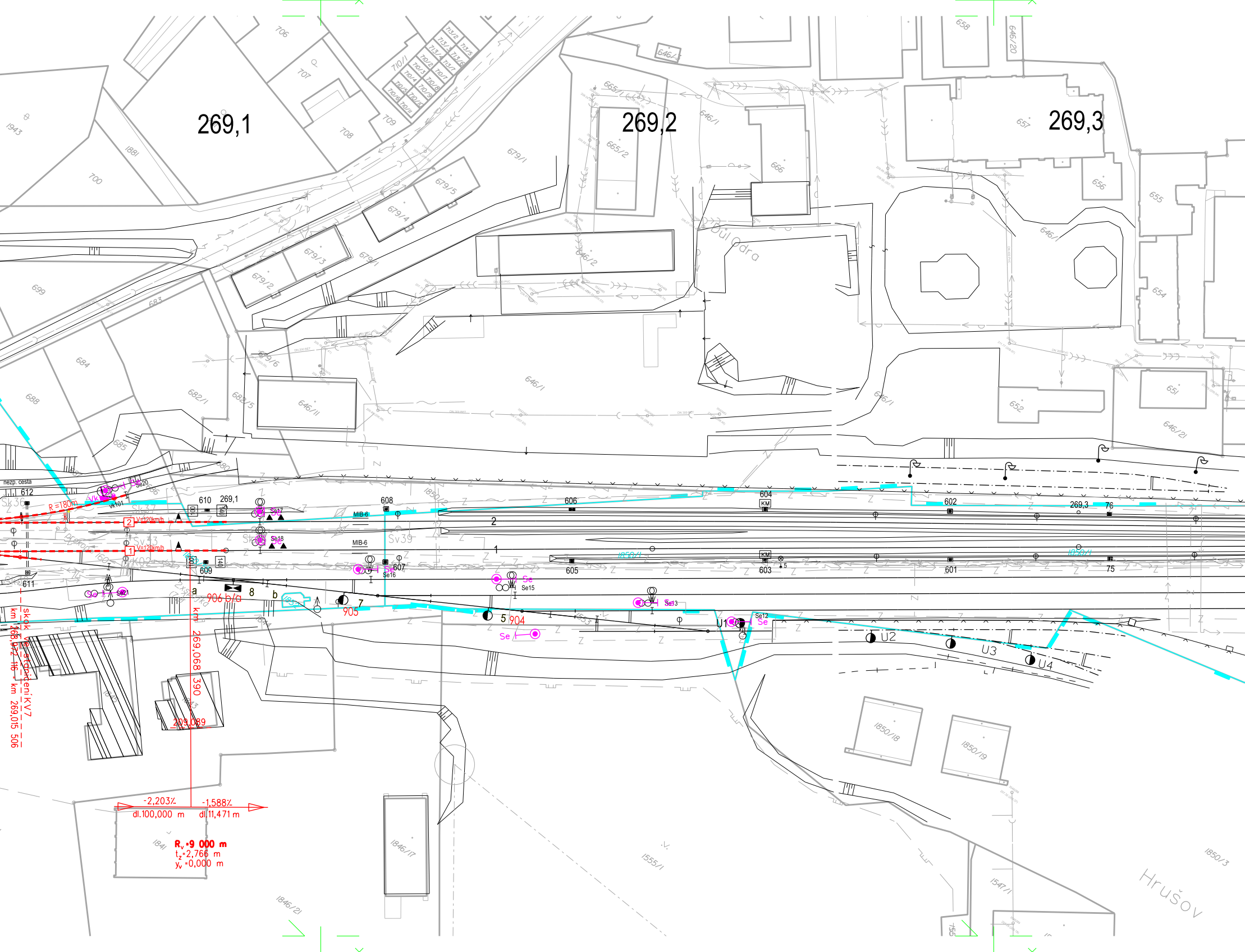
269,1
269,2
269,3
Dul Odra
Hrušov
nezp. cesta
612
610
269,1
608
606
604
KM
602
269,3
76
2
1
MIB-6
MIB-6
Sv39
Sv33
Sk37
Sk36
V=120km/h
V=120km/h
R =180m
Vk101
Se20
Se17
Se18
Se16
Se15
Se13
Se12
Se21
Se
607
609
611
605
603
601
75
a
8
b
906 b/a
905
7
5
904
U1
U2
U3
U4
skok ve staničení KV7
km 268,972 116 - km 269,015 506
km 269,068 390
209,089
-2,203%
-1,588%
dl.100,000 m
dl.11,471 m
R$_v$ =9 000 m
t$_z$ =2,766 m
y$_v$ =0,000 m
1850/1
1850/1
1850/2
1850/18
1850/19
1850/3
1846/17
1846/21
1555/1
1547/1
1841
1843
1843
1844
1943
1881
700
699
683
684
688
682/1
682/5
685
680
706
707
708
709
710/1
713/2
713/3
713/4
713/5
713/6
713/7
710/2
710/3
710/4
710/5
710/6
710/7
710/8
710/9
710/10
710/11
679/1
679/1
679/2
679/3
679/4
679/5
679/6
665/1
665/2
646/1
646/1
646/1
646/1
646/2
646/2
646/3
646/11
646/20
666
657
658
656
655
654
652
651

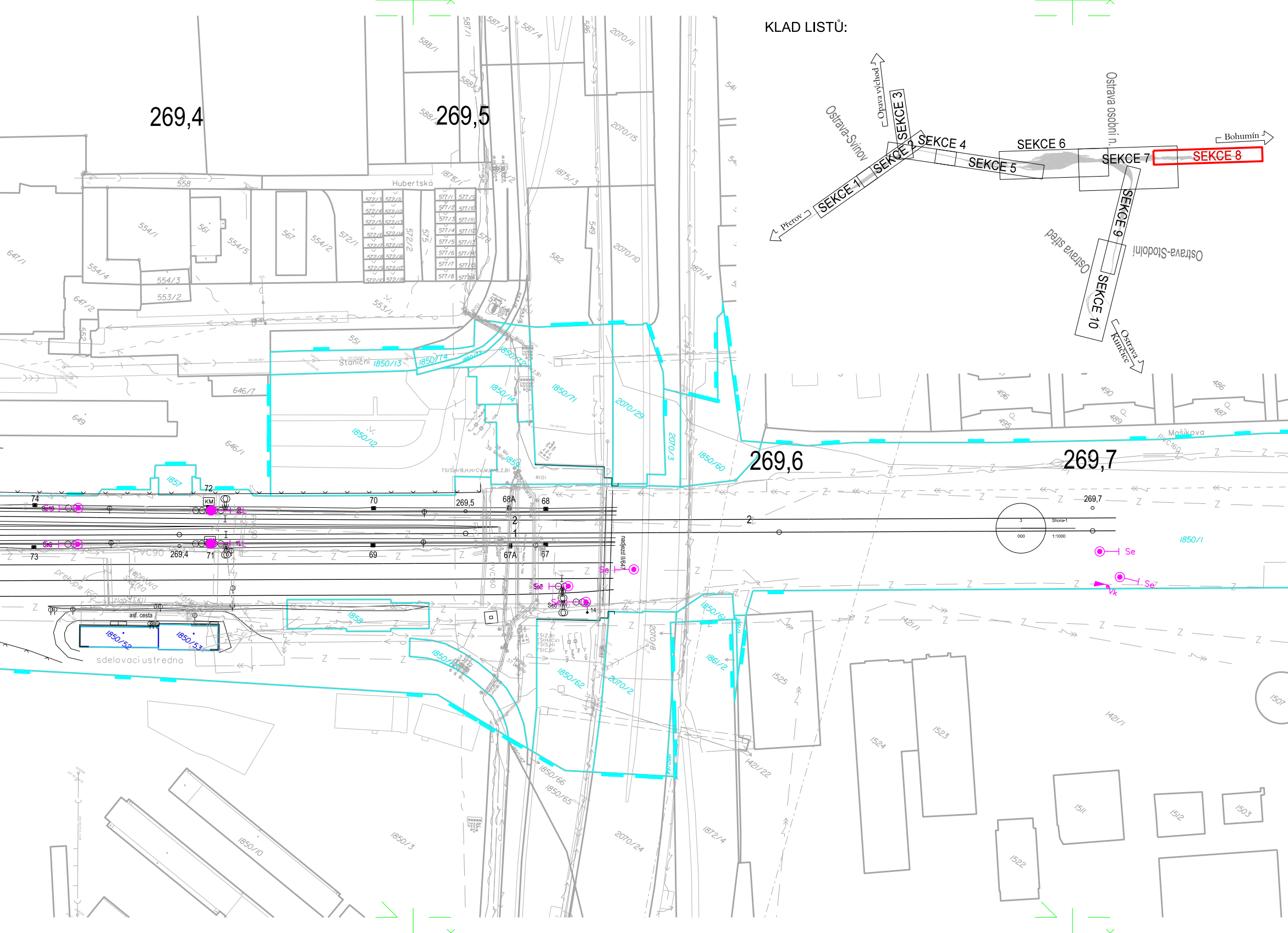
KLAD LISTŮ:
Opava východ
SEKCE 3
Ostrava-Svinov
SEKCE 2
SEKCE 4
SEKCE 1
SEKCE 5
SEKCE 6
Ostrava osobní n.
SEKCE 7
SEKCE 8
Bohumín
Přerov
SEKCE 9
Ostrava střed
Ostrava-Stodolní
SEKCE 10
Ostrava Kunčice
269,4
269,5
269,6
269,7
Hubertská
Staniční
Masikova
sdelovaci ustredna
asf. cesta
nadjezd III/647
1850/13
1850/74
1850/12
1850/71
1850/14
2070/29
2070/3
1850/60
1850/61
1861/2
1850/62
2070/2
1850/66
1850/65
1850/52
1850/53
1857
1858
1850/1
1850/3
1850/10
2070/24
1872/4
1421/1
1421/22
1525
1524
1523
1522
1511
1512
1503
1507
558
554/1
561
554/5
567
554/2
572/1
572/2
575
578
582
549
2070/10
2070/15
2070/11
1875/3
1875/1
1871/4
588/1
588/3
587/1
587/3
587/4
586
554/3
553/2
553/1
554/4
647/1
647/2
551
646/7
646/1
649
496
495
490
489
486
487
74
73
72
71
70
69
68
68A
67
67A
269,5
269,4
269,7
Se
Vk
KM
PVC90
PVC160
Shora-1
1:1000

Legenda situace

- stávající hranice pozemku dráhy (SŽDC s.o.)
- stávající hranice pozemku dráhy (ČD a.s.)
- stávající stav
- stávající hranice katastrální mapy
- nové řešení stavebních objektů
- zabezpečovací zařízení
- demolice
- orientační trasa kabelovodu

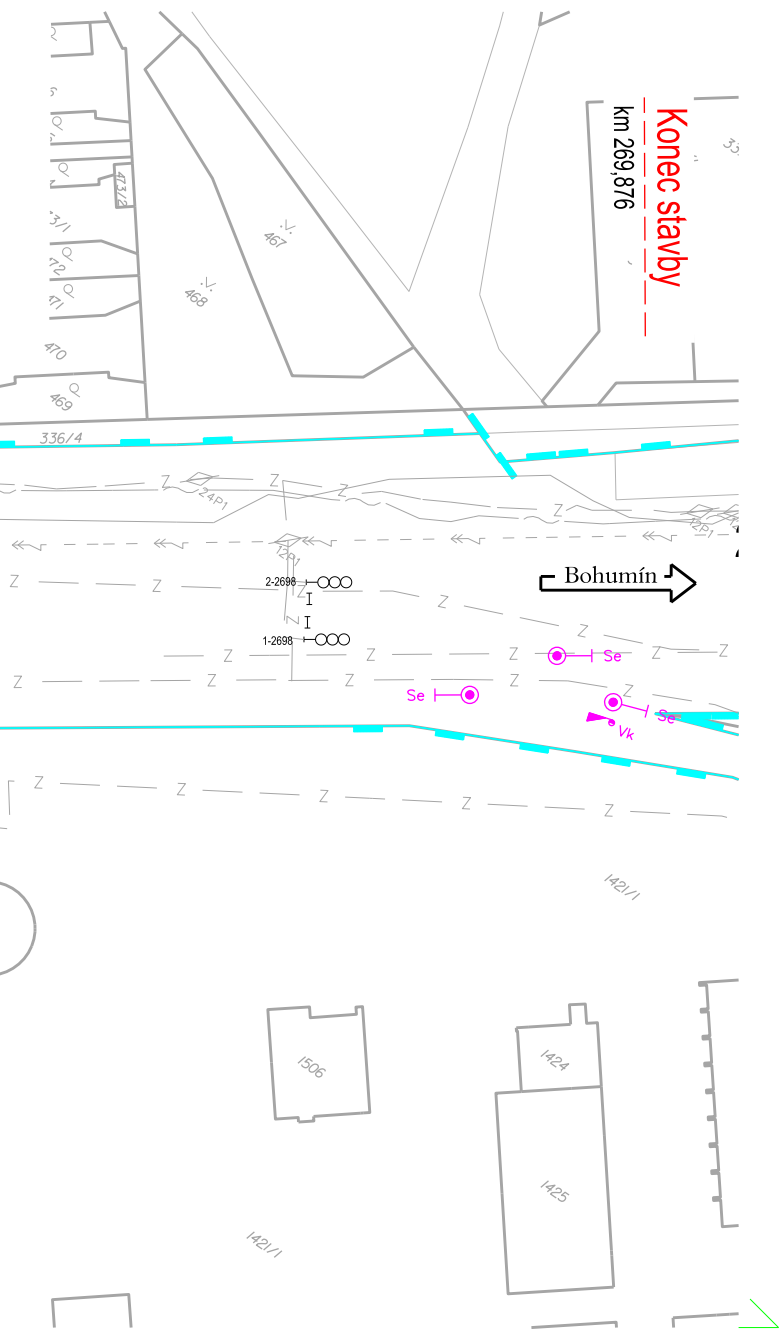
Konec stavby
km 269,876
Bohumín
2-2698
1-2698
Se
Se
Se
Vk
467
468
470
469
473/2
336/4
1421/1
1421/1
1506
1424
1425

SPRÁVA ŽELEZNIC

sfdi
STÁTNÍ FOND DOPRAVNÍ INFRASTRUKTURY

REVIZE Č.	DATUM	ZMĚNA	ČÍSLO SOUPRAVY:
		PO PŘIPOMÍNKOVÉM ŘÍZENÍ	

MCO
MORAVIA CONSULT Olomouc a.s.
LEGIONÁŘSKÁ 1085/8 , 779 00 Olomouc
tel.: +420 585 570 444
IDS: kjee9md
e-mail: moravia@moravia.cz
http://www.moravia.cz

SUDOP EU
Olšanská 1a
130 00 Praha 3
Česká republika
tel.: +420 477 012 250
IDDS: gi4w9x7
e-mail : info@sudopeu.cz

SUDOP PRAHA
Olšanská 1a
130 80 Praha 3
Česká republika
tel.: +420 267 094 111
IDDS: nd9sqfy
e-mail : praha@sudop.cz

OBJEDNATEL	Správa železnic, státní organizace Stavební správa východ, Nerudova 1, 779 00 Olomouc	
HLAVNÍ INŽENÝR PROJEKTU	ING. PETR JEMELKA	VEDOUCÍ TÝMU: ING. PAVEL KUČERA
ODPOVĚDNÝ PROJ. OBJ., PS	NAVRHL, VYPRACOVAL	KONTROLOVAL
	ZDENĚK KRAUS	ING. PETR JEMELKA
KRAJ: MORAVSKOSLEZSKÝ	POVĚŘENÝ OÚ: OSTRAVA	OBEC: OSTRAVA

„Modernizace železničního uzlu Ostrava“

ZÁMĚR PROJEKTU

2. část - Přílohy

ZAK. ČÍSLO MCO	18 - 050 - 231- UR
ÚČEL	ZÁMĚR PROJEKTU
DATUM	KVĚTEN 2020
FORMÁT	11 A4
MĚŘÍTKO	1:1000
ČÁST 2	POŘ.Č. D.2.8

Koordinační výkres km 268,000 - 269,500; osobní n., Hrušov

DOKUMENT LZE UŽÍVAT POUZE VE SMYSLU PŘÍSLUŠNÉ SMLOUVY O DÍLO. ŽÁDNÁ JEHO ČÁST NEMŮŽE BÝT DLE ZÁKONA č.121/2000 Sb. KOPÍROVÁNA NEBO JINAK ROZŠIŘOVÁNA BEZ SOUHLASU MORAVIA CONSULT Olomouc a.s.